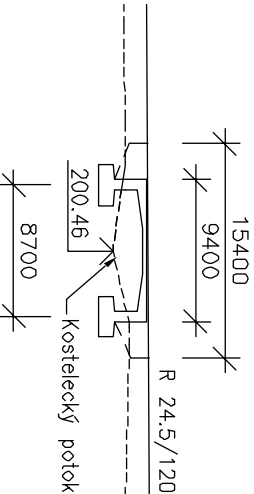
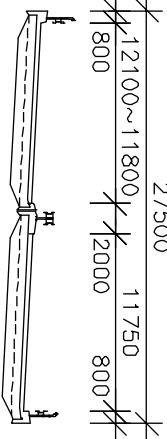
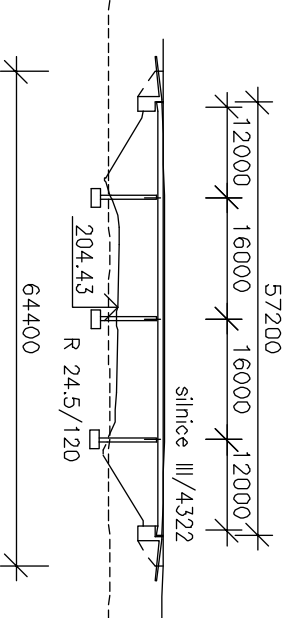
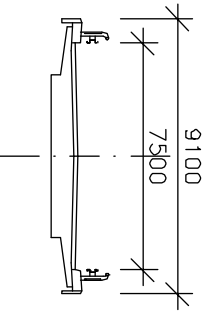
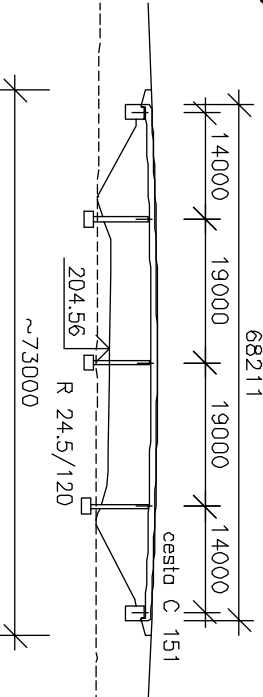
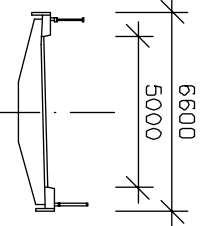
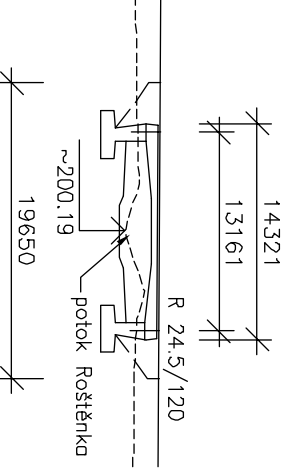
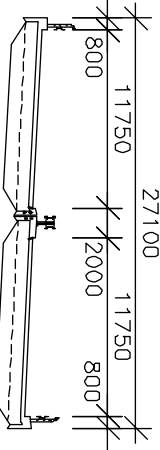
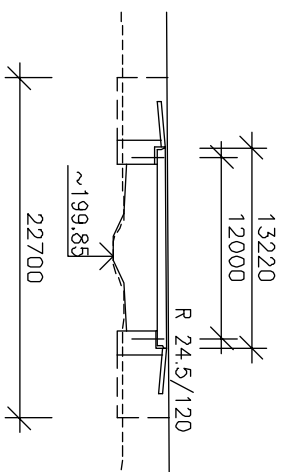
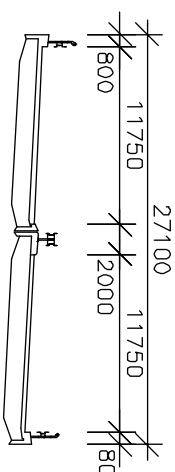
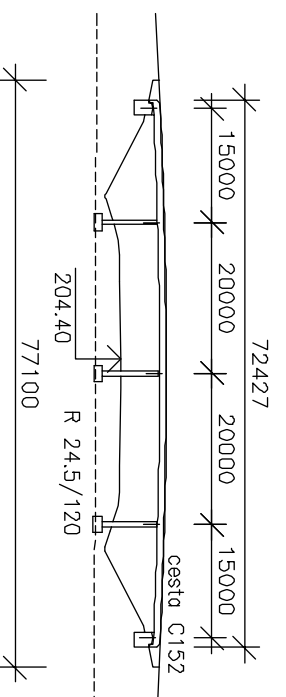
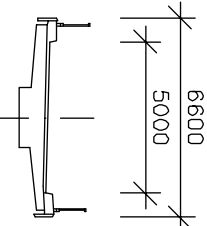
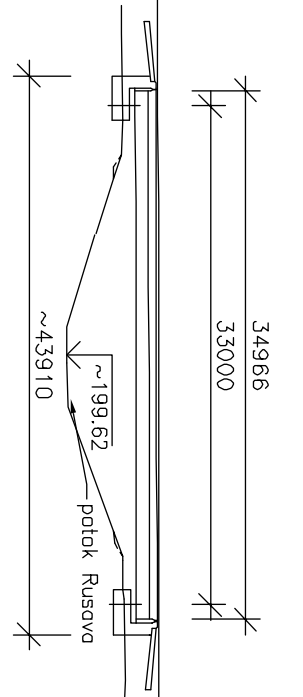
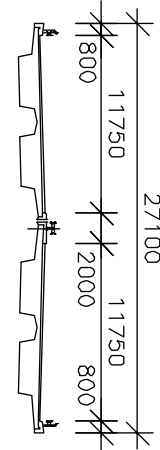
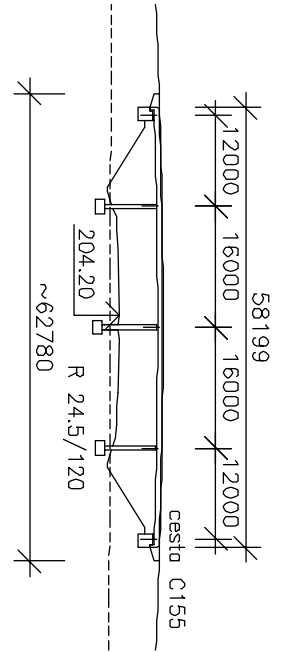
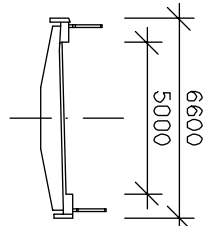
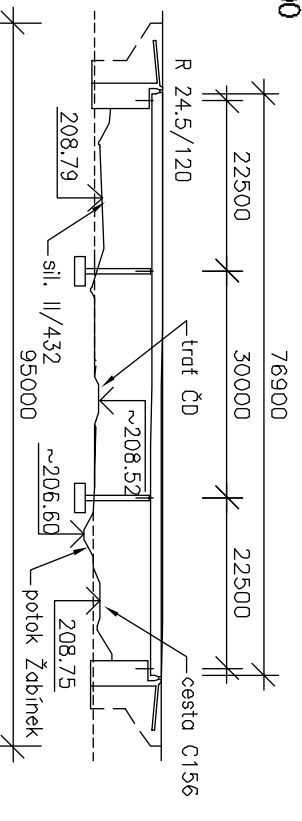
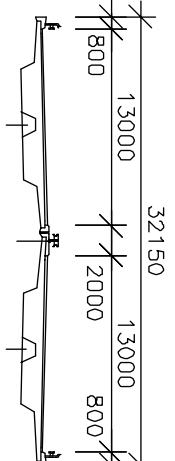
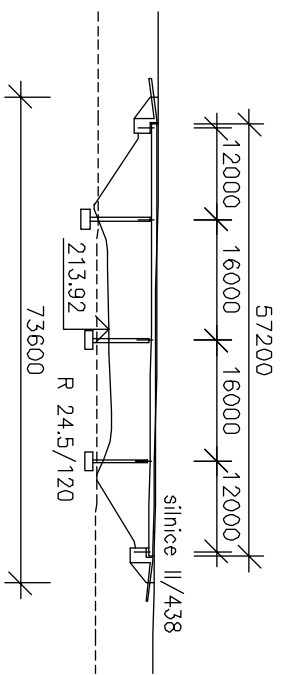
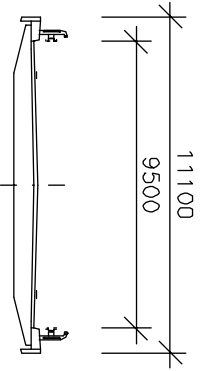
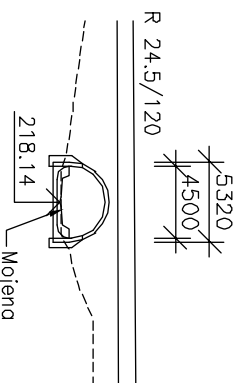
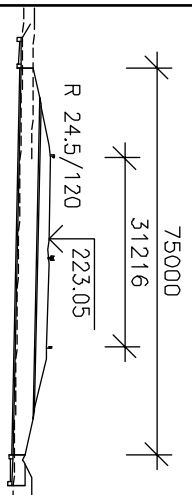
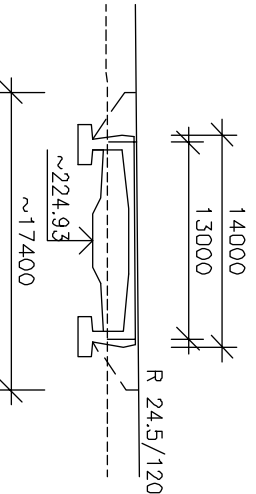
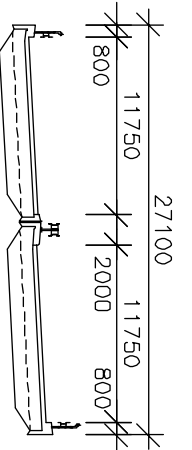
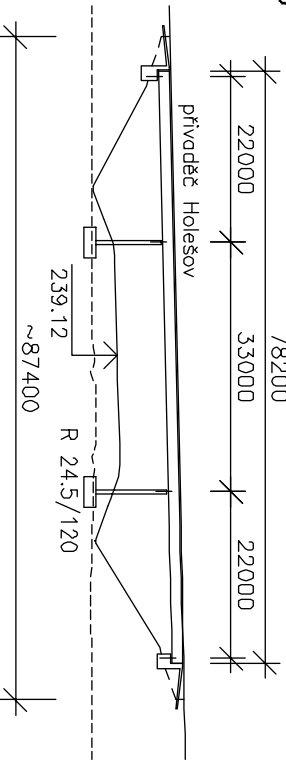
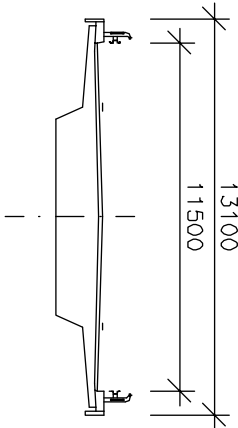
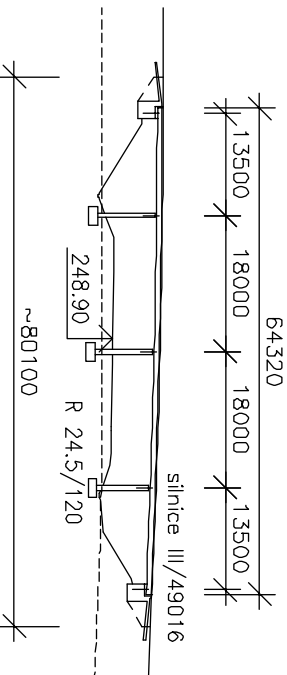
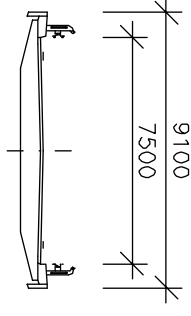
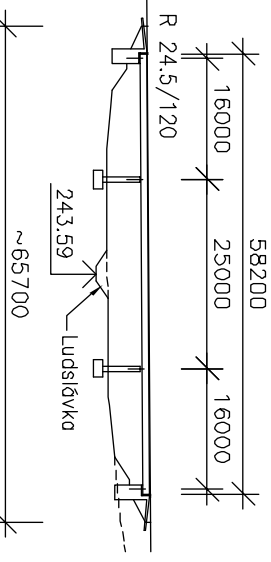
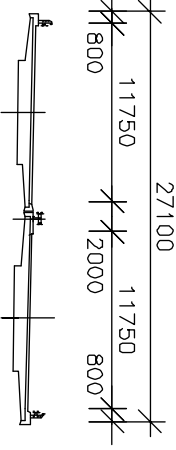
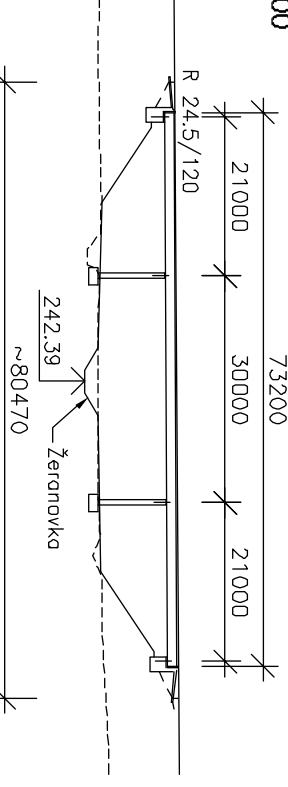
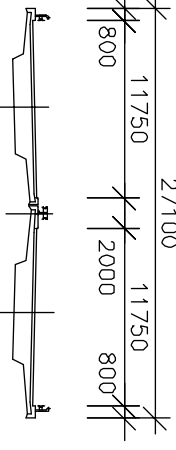


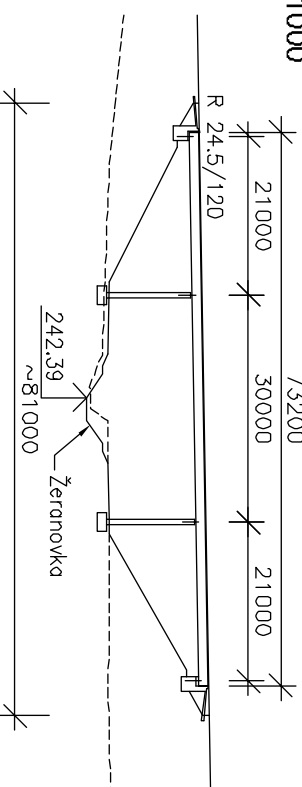
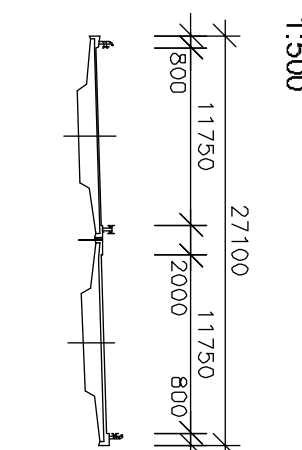
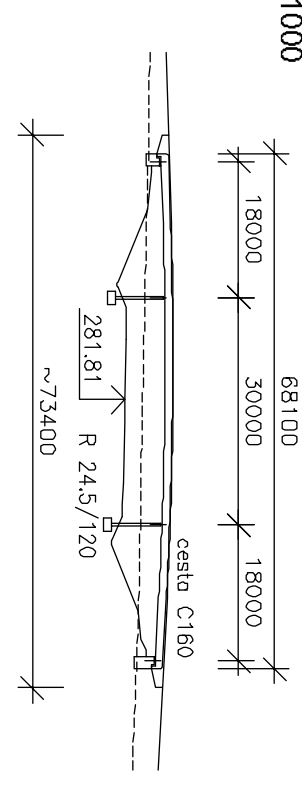
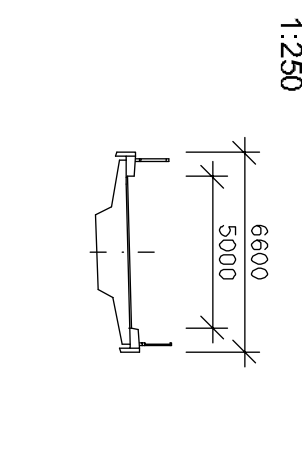
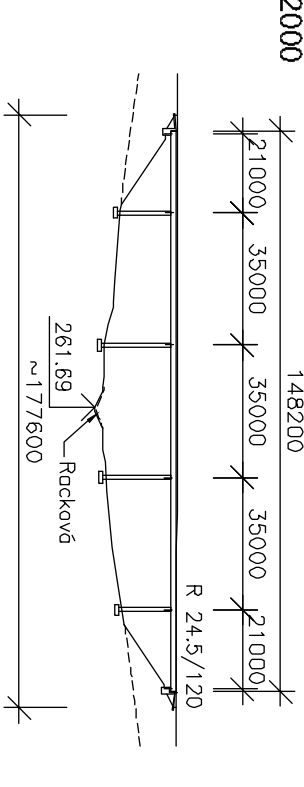
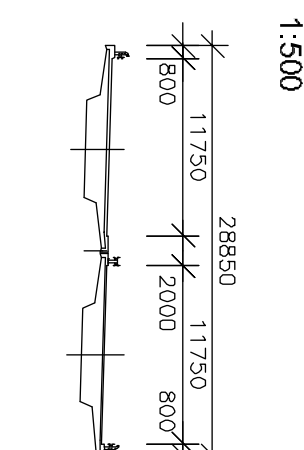
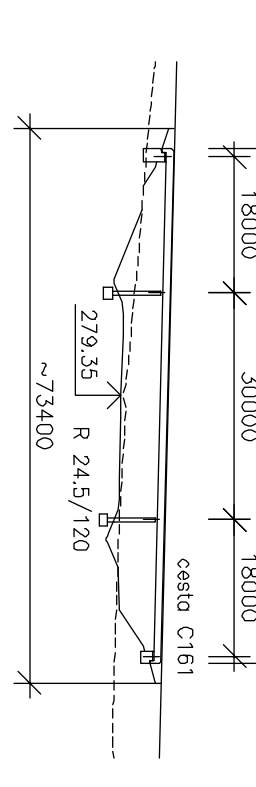
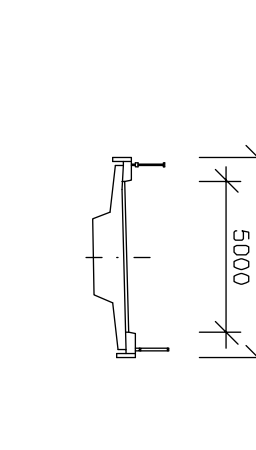
 VIAPONT	AKCE	RYCHLOSTNÍ SILNICE / EXPRESSWAY R49/R6 HULÍN – PÚCHOV		
	PŘÍLOHA	MOSTNÍ OBJEKTY / BRIDGES		STAVBA/SITE 4901
	DATUM	ZÁŘÍ / SEPTEMBER 2006	MĚŘÍTKO	ČÍSLO PŘÍLOHY

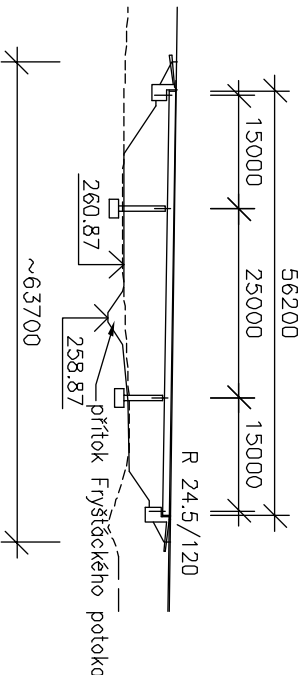
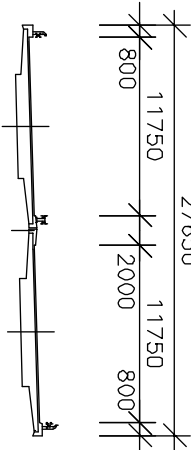
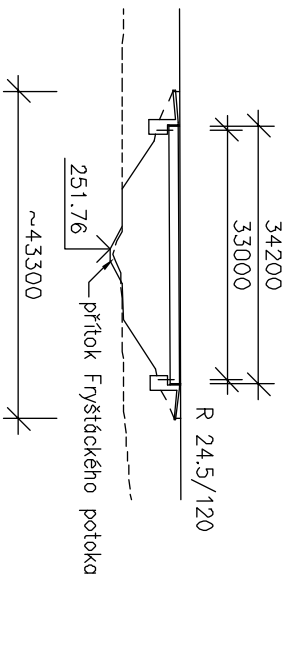
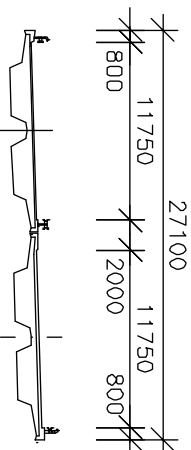
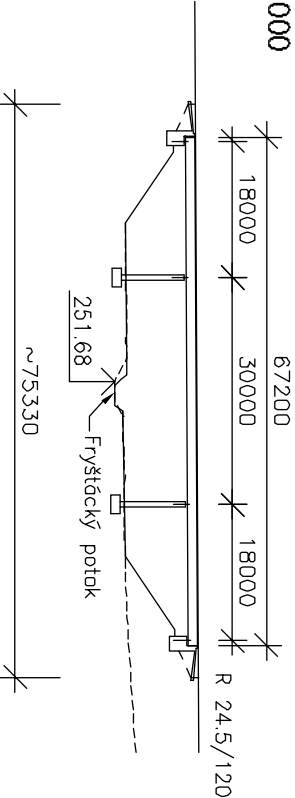
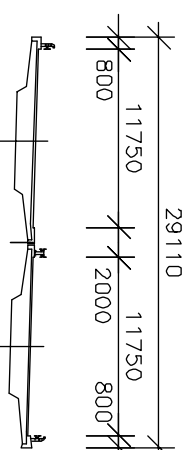
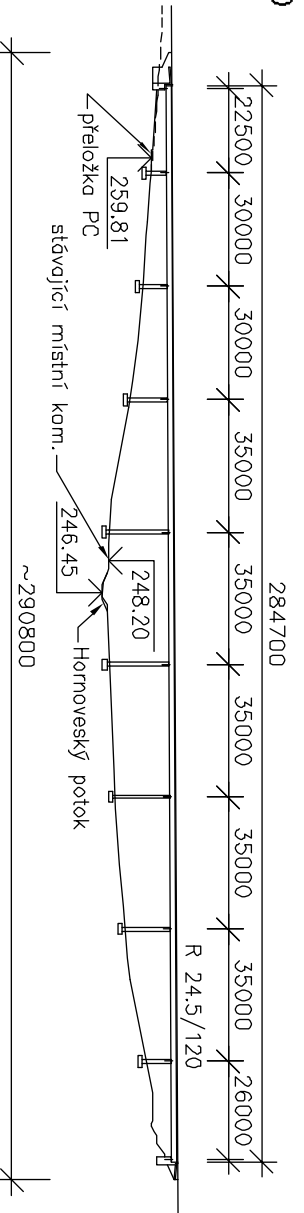
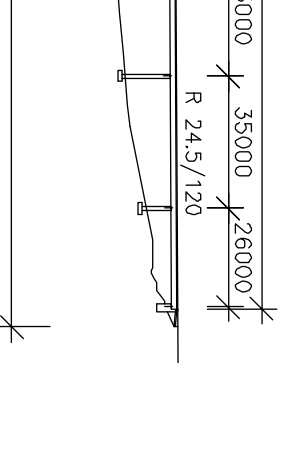
Popis	Podélný řez	Příčný řez	Délka L (m) Počet polí p Plocha A (m ²)
<p>Objekt č.: C 4901.201</p> <p>Název: Most na R49 přes Kostelecký potok</p> <p>Staničení (km R49): 1.152</p>	<p>1:500</p> 	<p>1:500/250</p> 	<p>L = 15.40 p = 1 A = 242</p>
<p>Objekt č.: C 4901.202</p> <p>Název: Most na silnici III/4322 přes R49</p> <p>Staničení (km R49): 1.781</p>	<p>1:1000</p> 	<p>1:250</p> 	<p>L = 64.40 p = 4 A = 429</p>
<p>Objekt č.: C 4901.203</p> <p>Název: Most na polní cestě C151 přes R49</p> <p>Staničení (km R49): 2.520</p>	<p>1:1000</p> 	<p>1:250</p> 	<p>L = 73.00 p = 4 A = 410</p>
<p>Objekt č.: C 4901.204</p> <p>Název: Most na R49 přes potok Roštěnka</p> <p>Staničení (km R49): 2.938</p>	<p>1:500</p> 	<p>1:500/250</p> 	<p>L = 19.65 p = 1 A = 366</p>

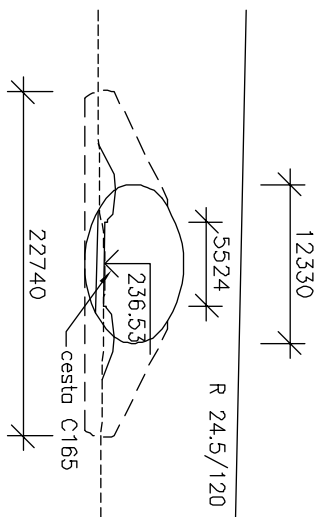
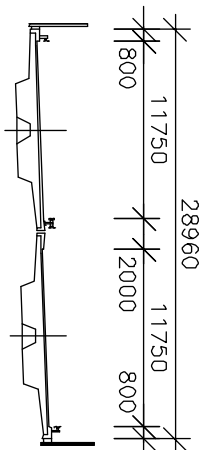
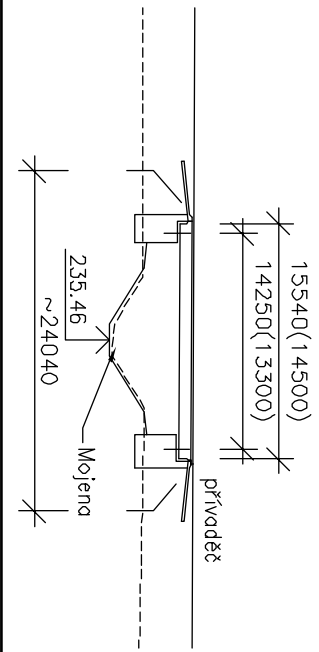
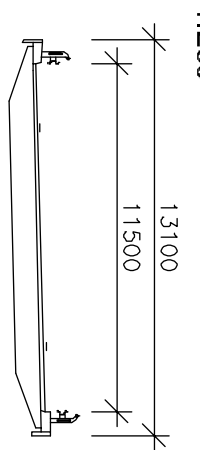
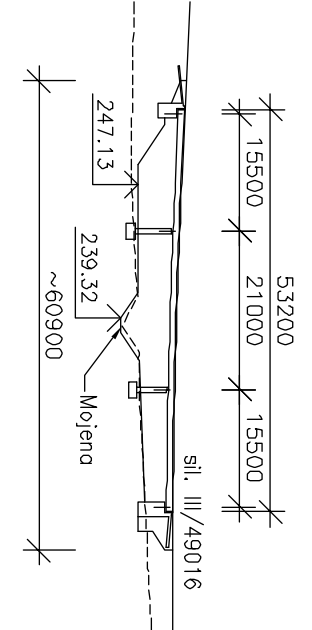
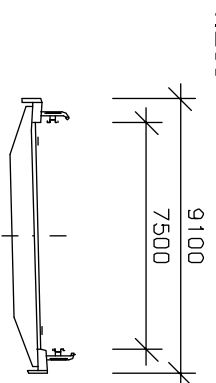
Popis	Podélný řez	Příčný řez	Délka L (m) Počet polí p Plocha A (m ²)
<p>Objekt č.: C 4901.205</p> <p>Název: Most na R49 přes Rymický potok</p> <p>Staničení (km R49): 3.347</p>	<p>1:5000</p> 	<p>1:500/250</p> 	<p>L = 22.70 p = 1 A = 340</p>
<p>Objekt č.: C 4901.206</p> <p>Název: Most na polní cestě C152 přes R49</p> <p>Staničení (km R49): 3.522</p>	<p>1:1000</p> 	<p>1:250</p> 	<p>L = 77.10 p = 4 A = 435</p>
<p>Objekt č.: C 4901.207</p> <p>Název: Most na R49 přes Rusavu</p> <p>Staničení (km R49): 3.809</p>	<p>1:500</p> 	<p>1:500</p> 	<p>L = 43.91 p = 1 A = 892</p>
<p>Objekt č.: C 4901.208</p> <p>Název: Most na polní cestě C155 přes R49</p> <p>Staničení (km R49): 4.354</p>	<p>1:1000</p> 	<p>1:250</p> 	<p>L = 62.78 p = 4 A = 350</p>

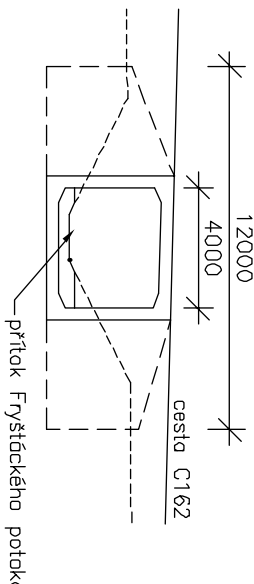
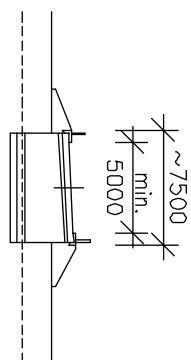
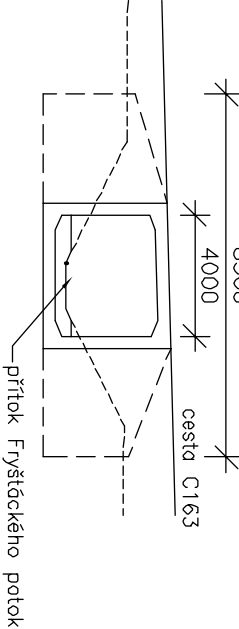
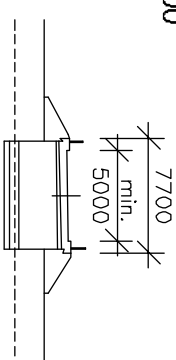
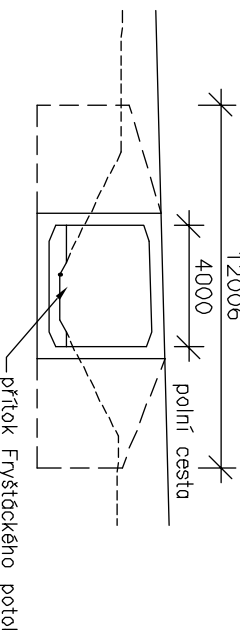
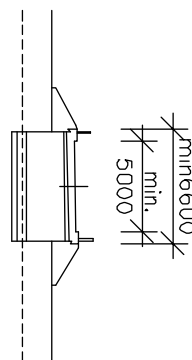
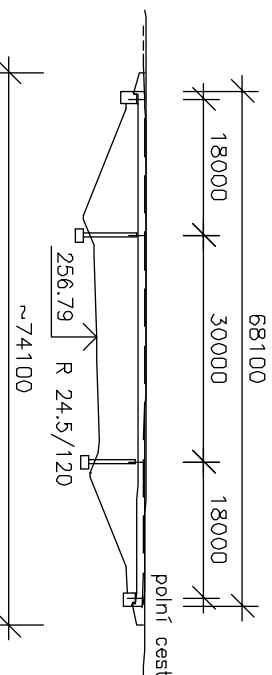
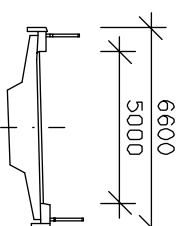
Popis	Podélný řez	Příčný řez	Délka L (m) Počet polí p Plocha A (m ²)
<p>Objekt č.: C 4901.209</p> <p>Název: Most na R49 přes II/432, železniční trať a potok Zabínek</p> <p>Staničení (km R49): 5.058</p>	<p>1:1000</p>  <p>76900 30000 22500 22500 R 24,5/120 sil. II/432 cesta C156 potok Zabínek ~208,52 ~206,60 208,79 95000 208,75</p>	<p>1:500</p>  <p>32150 13000 2000 13000 800 800</p>	<p>L = 95.00 p = 3 A = 2155</p>
<p>Objekt č.: C 4901.210</p> <p>Název: Most na II/438 přes R49</p> <p>Staničení (km R49): 6.319</p>	<p>1:1000</p>  <p>57200 12000 16000 16000 12000 silnice II/438 R 24,5/120 213,92 73600</p>	<p>1:250</p>  <p>11100 9500</p>	<p>L = 73.60 p = 4 A = 544</p>
<p>Objekt č.: C 4901.212</p> <p>Název: Most na R49 přes Mojenu</p> <p>Staničení (km R49): 8.150</p>	<p>1:500</p>  <p>5320 4500 R 24,5/120 218,14 Mojeno</p>	<p>1:1000</p>  <p>75000 31216 223,05 R 24,5/120</p>	<p>L = 5.32 p = 1 A = 280</p>
<p>Objekt č.: C 4901.213</p> <p>Název: Most na R49 přes biokoridor v km 8,9</p> <p>Staničení (km R49): 8.875</p>	<p>1:500</p>  <p>14000 13000 R 24,5/120 ~224,93 ~17400</p>	<p>1:500/250</p>  <p>27100 11750 2000 11750 800 800</p>	<p>L = 17.40 p = 1 A = 357</p>

Popis	Podélný řez	Příčný řez	Délka L (m) Počet polí p Plocha A (m ²)
<p>Objekt č.: C 4901.214</p> <p>Název: Most na přivaděči Holesšov přes R49</p> <p>Staničení (km R49): 9.814</p>	<p>1:1000</p>  <p>přivaděč Holesšov</p> <p>~87400</p> <p>R 24.5/120</p> <p>239.12</p>	<p>1:250</p> 	<p>L = 87.40</p> <p>p = 3</p> <p>A = 900</p>
<p>Objekt č.: C 4901.215</p> <p>Název: Most na III/49016 přes R49</p> <p>Staničení (km R49): 10.676</p>	<p>1:1000</p>  <p>silnice III/49016</p> <p>~80100</p> <p>R 24.5/120</p> <p>248.90</p>	<p>1:250</p> 	<p>L = 80.10</p> <p>p = 4</p> <p>A = 483</p>
<p>Objekt č.: C 4901.216</p> <p>Název: Most na R49 přes Ludslávka</p> <p>Staničení (km R49): 10.935</p>	<p>1:1000</p>  <p>Ludslávka</p> <p>~65700</p> <p>R 24.5/120</p> <p>243.59</p>	<p>1:500</p> 	<p>L = 65.70</p> <p>p = 3</p> <p>A = 1485</p>
<p>Objekt č.: C 4901.217</p> <p>Název: Most na R49 přes Žeravovka</p> <p>Staničení (km R49): 11.631</p>	<p>1:1000</p>  <p>Žeravovka</p> <p>~80470</p> <p>R 24.5/120</p> <p>242.39</p>	<p>1:500</p> 	<p>L = 80.47</p> <p>p = 3</p> <p>A = 1867</p>

Popis	Podélný řez	Příčný řez	Délka L (m) Počet polí p Plocha A (m ²)
<p>Objekt č.: C 4901.218</p> <p>Název: Most na R49 přes Židelnou</p> <p>Staničení (km R49): 12.601</p>	<p>1:1000</p> 	<p>1:500</p> 	<p>L = 81.00 p = 3 A = 1867</p>
<p>Objekt č.: C 4901.219</p> <p>Název: Most na polní cestě C160 přes R49</p> <p>Staničení (km R49): 13.636</p>	<p>1:1000</p> 	<p>1:250</p> 	<p>L = 73.40 p = 3 A = 407</p>
<p>Objekt č.: C 4901.220</p> <p>Název: Most na R49 přes Rackovou</p> <p>Staničení (km R49): 13.920</p>	<p>1:2000</p> 	<p>1:500</p> 	<p>L = 177.60 p = 5 A = 3780</p>
<p>Objekt č.: C 4901.221</p> <p>Název: Most na polní cestě C161 přes R49 / Žabárna - Kučovanice</p> <p>Staničení (km R49): 14.313</p>	<p>1:1000</p> 	<p>1:250</p> 	<p>L = 73.40 p = 3 A = 407</p>

Popis	Podélný řez	Příčný řez	Délka L (m) Počet polí p Plocha A (m ²)
<p>Objekt č.: C 4901.222</p> <p>Název: Most na R49 přes přítok Fryštáckého potoka a polní cestu / km 15.2</p> <p>Staničení (km R49): 15.130</p>	<p>1:1000</p> 	<p>1:500</p> 	<p>L = 63.70 p = 3 A = 1434</p>
<p>Objekt č.: C 4901.223</p> <p>Název: Most na R49 přes přítok Fryštáckého potoka / km 16.2</p> <p>Staničení (km R49): 16.156</p>	<p>1:1000</p> 	<p>1:500</p> 	<p>L = 43.30 p = 1 A = 873</p>
<p>Objekt č.: C 4901.224</p> <p>Název: Most na R49 přes Fryštácký potok</p> <p>Staničení (km R49): 16.460</p>	<p>1:1000</p> 	<p>1:500</p> 	<p>L = 75.33 p = 3 A = 1714</p>
<p>Objekt č.: C 4901.225</p> <p>Název: Most na R49 přes Hornoveský potok</p> <p>Staničení (km R49): 17.100</p>	<p>1:2000</p> 	<p>1:500</p> 	<p>L = 290.80 p = 9 A = 7260</p>

Popis	Podélný řez	Příčný řez	Délka L (m) Počet polí p Plocha A (m ²)
<p>Objekt č.: C 4901.227</p> <p>Název: Most na přivaděči Holesov přes PC C165</p> <p>Staničení (km R49): ~9.900</p>	<p>1:500</p> 	<p>1:1250</p> 	<p>L = 22.74 p = 1 A = 386</p>
<p>Objekt č.: C 4901.228</p> <p>Název: Most na přivaděči Holesov přes Mojeňu</p> <p>Staničení (km R49): ~10.000</p>	<p>1:500</p> 	<p>1:250</p> 	<p>L = 24.04 p = 1 A = 182</p>
<p>Objekt č.: C 4901.229</p> <p>Název: Most na III/49016 přes Ludslávku</p> <p>Staničení (km R49): ~10.778</p>	<p>1:1000</p> 	<p>1:250</p> 	<p>L = 60.90 p = 3 A = 400</p>

Popis	Podélný řez	Příčný řez	Délka L (m) Počet polí p Plocha A (m ²)
<p>Objekt č.: C 4901.230</p> <p>Název: Most na PC 162 přes přítok Fryštáckého potoka</p> <p>Staničení (km R49): ~15.133</p>	<p>1:250</p> 	<p>1:500</p> 	<p>L = 12.00 p = 1 A = 29</p>
<p>Objekt č.: C 4901.231</p> <p>Název: Most na PC pod 224 přes přítok Fryštáckého potoka</p> <p>Staničení (km R49): ~16.460</p>	<p>1:250</p> 	<p>1:500</p> 	<p>L = 8.36 p = 1 A = 29</p>
<p>Objekt č.: C 4901.232</p> <p>Název: Most na PC přes přítok Fryštáckého potoka (ZDV Fryšták)</p> <p>Staničení (km R49): ~16.142</p>	<p>1:250</p> 	<p>1:500</p> 	<p>L = 12.00 p = 1 A = 29</p>
<p>Objekt č.: C 4901.233</p> <p>Název: Most přes R49 na polní cestě Horní Lapáč - Žeranovice</p> <p>Staničení (km R49): 11.980</p>	<p>1:1000</p> 	<p>1:250</p> 	<p>L = 68.10 p = 3 A = 407</p>